PRZEKROJE POPRZECZNE

DROGI POWIATOWEJ NR 0307T

SKALA 1: 100

ARKUSZ 1

5007.50 W= 0.00 N= 0.00

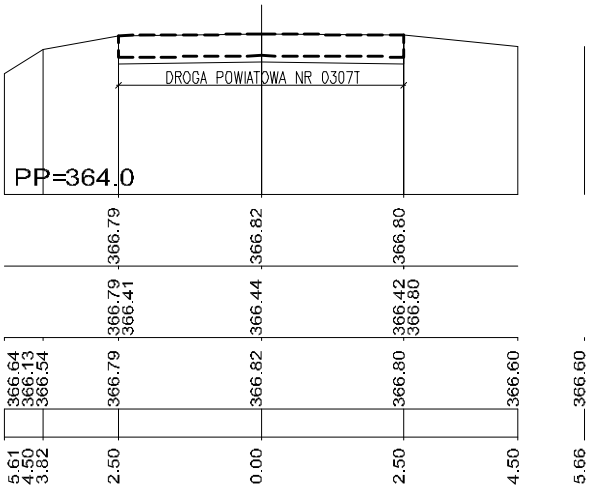
DROGA POWIATOWA NR 0307T
PP=364.0
366.79 366.82 366.80
366.79 366.41 366.44 366.42 366.80
366.64 366.13 366.54 366.79 366.82 366.80 366.60 366.60
5.61 4.50 3.82 2.50 0.00 2.50 4.50 5.66

5014.75 W= 1.05 N= 0.39

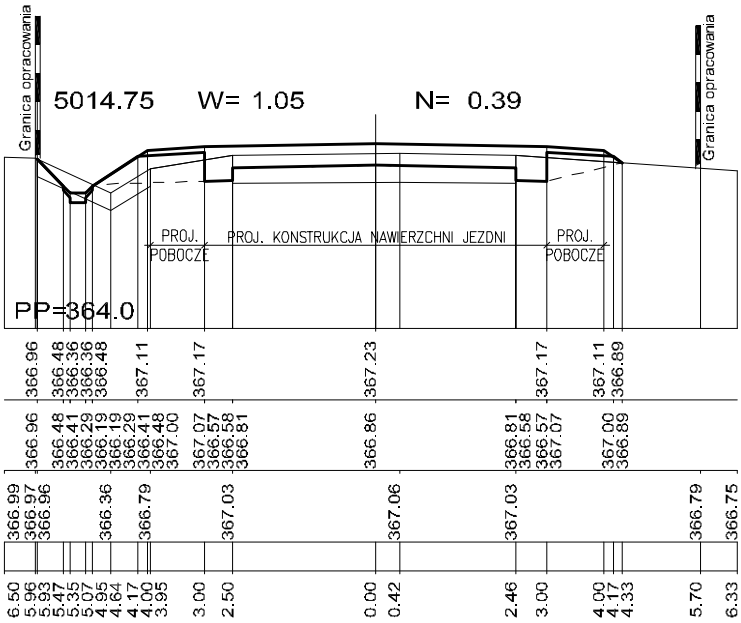
Granica opracowania
Granica opracowania
PROJ. POBOCZE
PROJ. KONSTRUKCJA NAWIERZCHNI JEZDNI
PROJ. POBOCZE
PP=364.0
366.96 366.48 366.36 366.36 366.48 367.11 367.17 367.23 367.17 367.11 366.89
366.96 366.48 366.41 366.29 366.19 366.29 366.41 366.48 367.00 367.07 366.57 366.58 366.81 366.86 366.81 366.58 366.57 367.07 367.00 366.89
366.99 366.97 366.96 366.36 366.79 367.03 367.06 367.03 366.79 366.75
6.50 5.96 5.93 5.47 5.35 5.07 4.95 4.64 4.17 4.00 3.95 3.00 2.50 0.00 0.42 2.46 3.00 4.00 4.17 4.33 5.70 6.33

5038.00 W= 0.07 N= 12.32

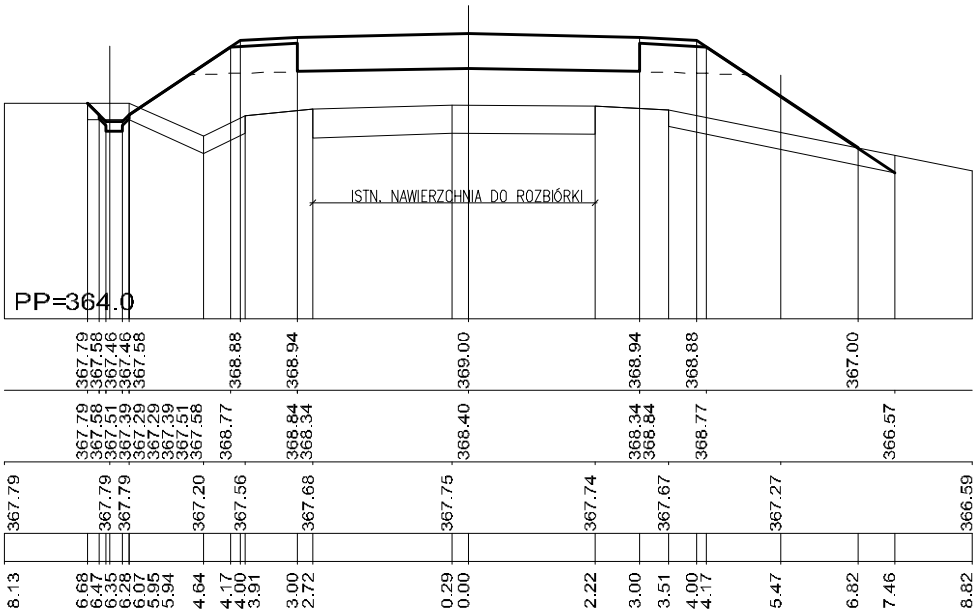
ISTN. NAWIERZCHNIA DO ROZBIÓRKI
PP=364.0
367.79 367.58 367.46 367.46 367.58 368.88 368.94 369.00 368.94 368.88 367.00
367.79 367.58 367.51 367.39 367.29 367.29 367.39 367.51 367.58 368.77 368.84 368.34 368.40 368.34 368.84 368.77 366.57
367.79 367.79 367.79 367.20 367.56 367.68 367.75 367.74 367.67 367.27 366.59
8.13 6.68 6.47 6.35 6.28 6.07 5.95 5.94 4.64 4.17 4.00 3.91 3.00 2.72 0.29 0.00 2.22 3.00 3.51 4.00 4.17 5.47 6.82 7.46 8.82

5059.00 W= 0.14 N= 33.32

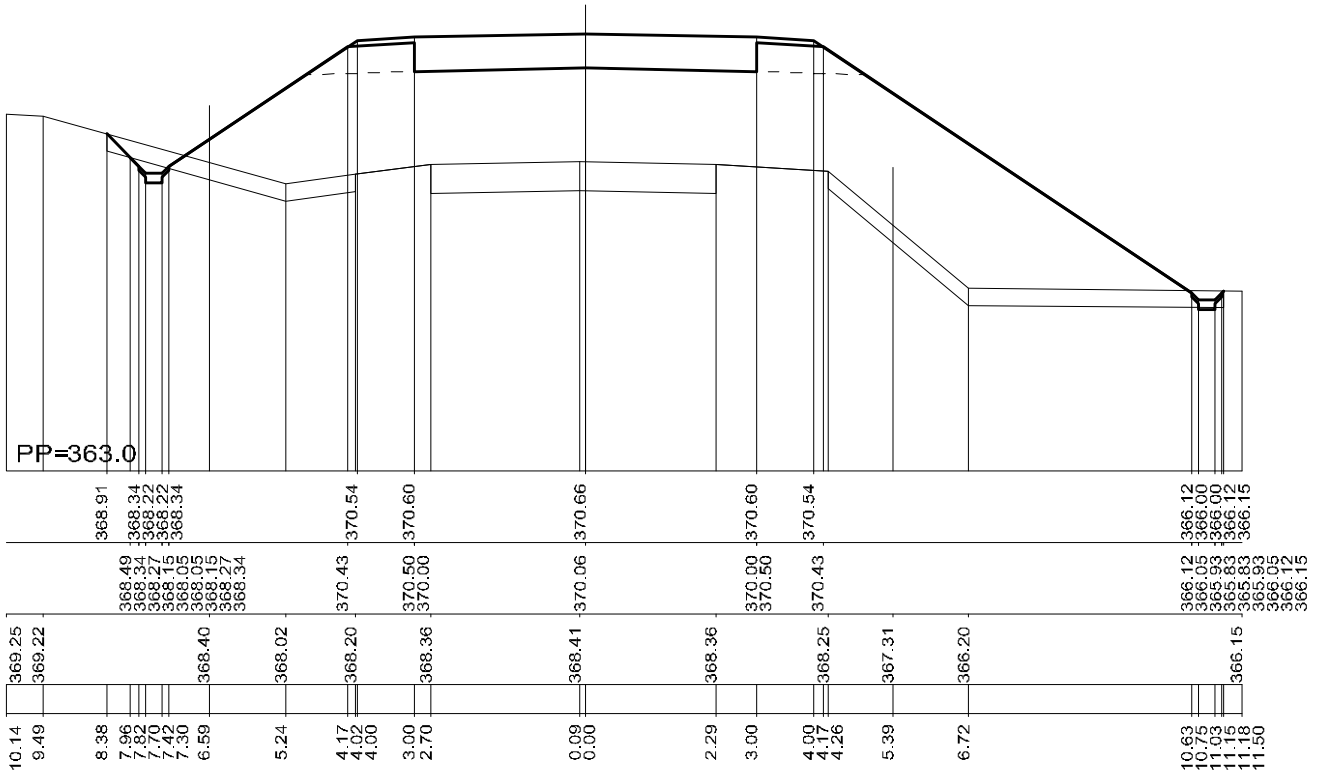

PP=363.0
368.91 368.34 368.22 368.22 368.34 370.54 370.60 370.66 370.60 370.54 366.12 366.00 366.00 366.12 366.15
368.49 368.34 368.27 368.15 368.05 368.05 368.15 368.27 368.34 370.43 370.50 370.00 370.06 370.00 370.50 370.43 366.12 366.05 365.93 365.83 365.83 365.93 366.05 366.12 366.15
369.25 369.22 368.40 368.02 368.20 368.36 368.41 368.36 368.25 367.31 366.20 366.15
10.14 9.49 8.38 7.96 7.82 7.70 7.42 7.30 6.59 5.24 4.17 4.02 4.00 3.00 2.70 0.09 0.00 2.29 3.00 4.00 4.17 4.26 5.39 6.72 10.63 10.75 11.03 11.15 11.18 11.50

5072.25 W= 0.04 N= 56.29

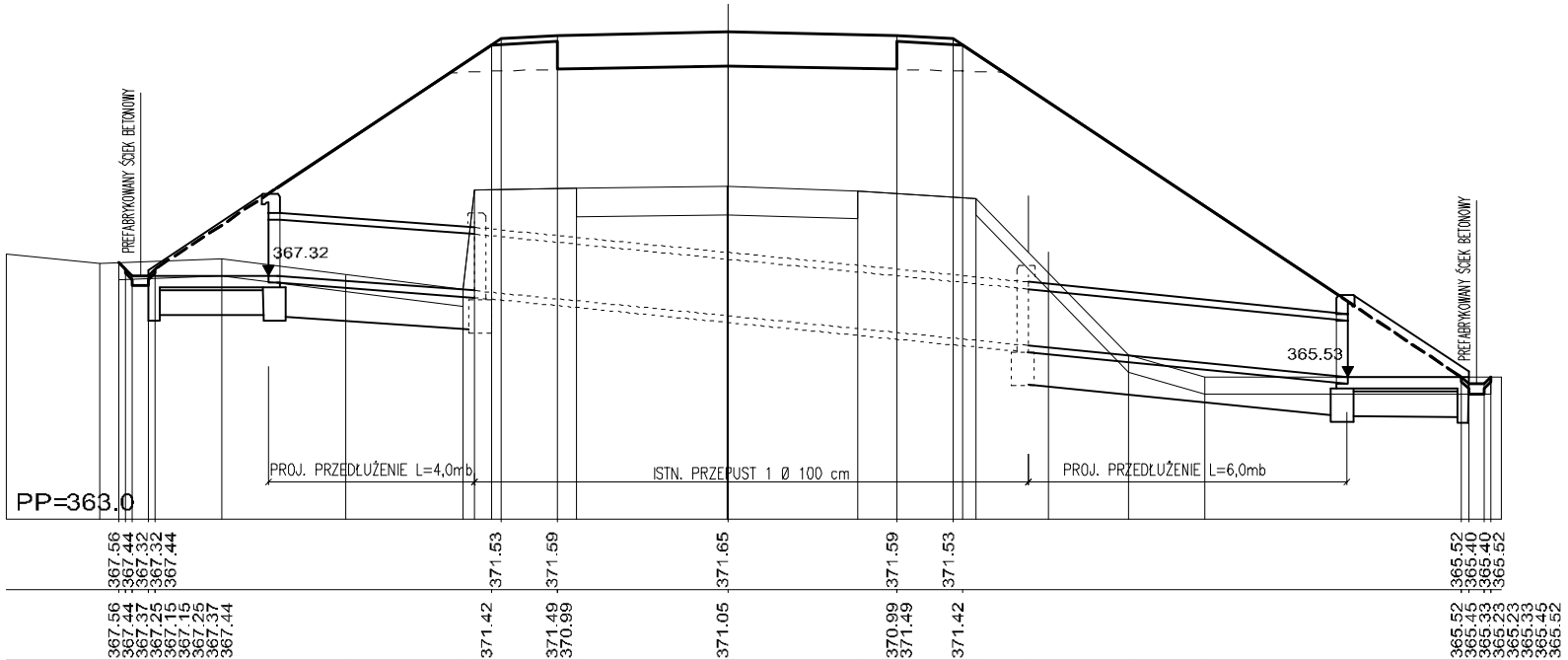

PREFABRYKOWANY ŚCIEK BETONOWY
367.32
365.53
PREFABRYKOWANY ŚCIEK BETONOWY
PROJ. PRZEDŁUŻENIE L=4,0mb
ISTN. PRZEPUST 1 Ø 100 cm
PROJ. PRZEDŁUŻENIE L=6,0mb
PP=363.0
367.56 367.44 367.32 367.32 367.44 371.53 371.59 371.65 371.59 371.53 365.52 365.40 365.40 365.52
367.56 367.44 367.37 367.25 367.15 367.15 367.25 367.37 367.44 371.42 371.49 370.99 371.05 370.99 371.49 371.42 365.52 365.45 365.33 365.23 365.23 365.33 365.45 365.52
367.72 367.55 367.63 367.35 367.08 368.85 368.88 368.91 368.83 368.70 367.74 365.91 365.53 365.52
12.81 11.15 10.81 10.69 10.57 10.29 10.17 8.98 6.78 4.70 4.50 4.20 4.03 3.03 2.69 0.01 0.00 2.31 3.01 4.01 4.17 4.41 5.34 7.12 8.48 13.04 13.16 13.44 13.56 13.75

5077.25 W= 0.05 N= 58.34

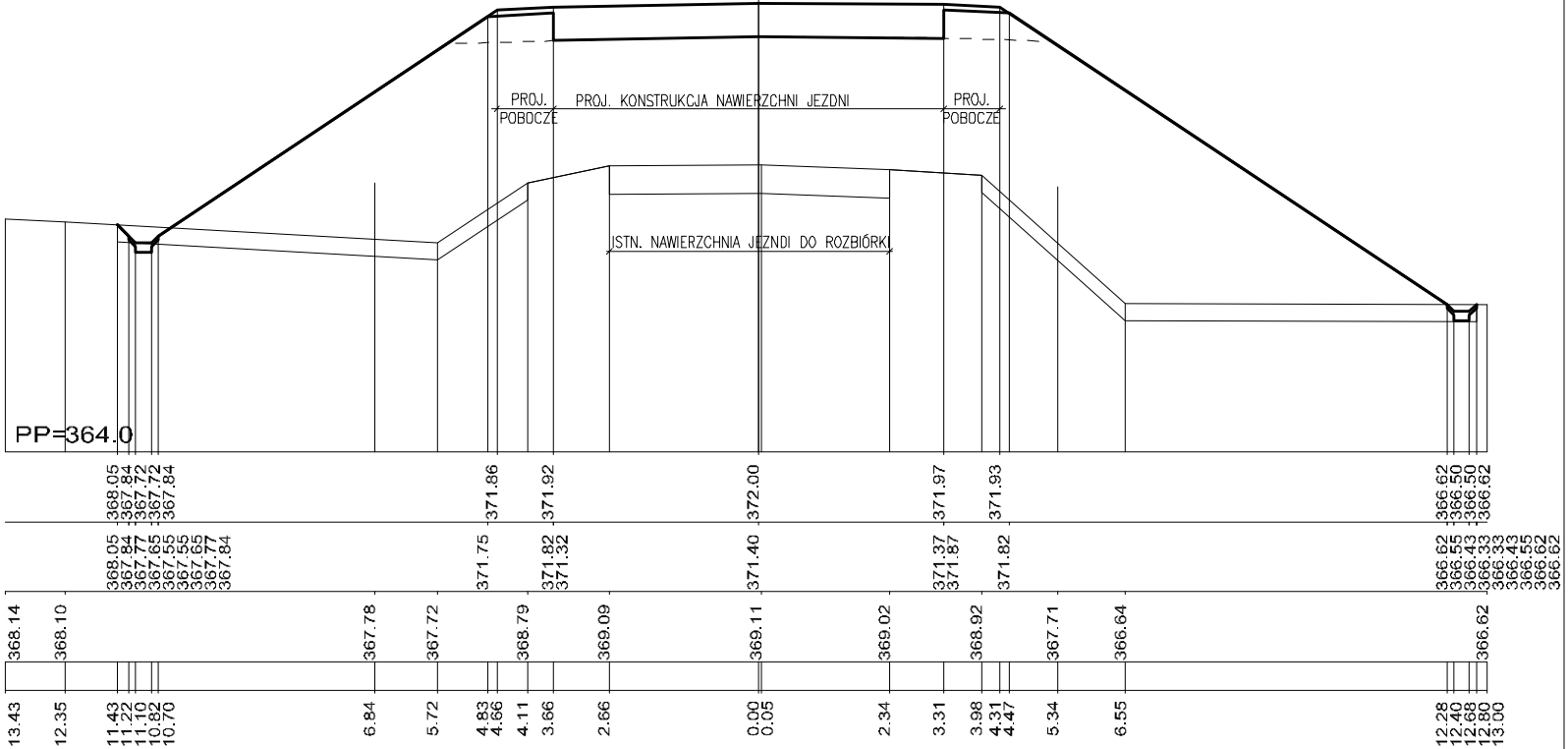
PROJ. POBOCZE
PROJ. KONSTRUKCJA NAWIERZCHNI JEZDNI
PROJ. POBOCZE
ISTN. NAWIERZCHNIA JEZDNI DO ROZBIÓRKI
PP=364.0

5096.00 W= 0.07 N= 54.98

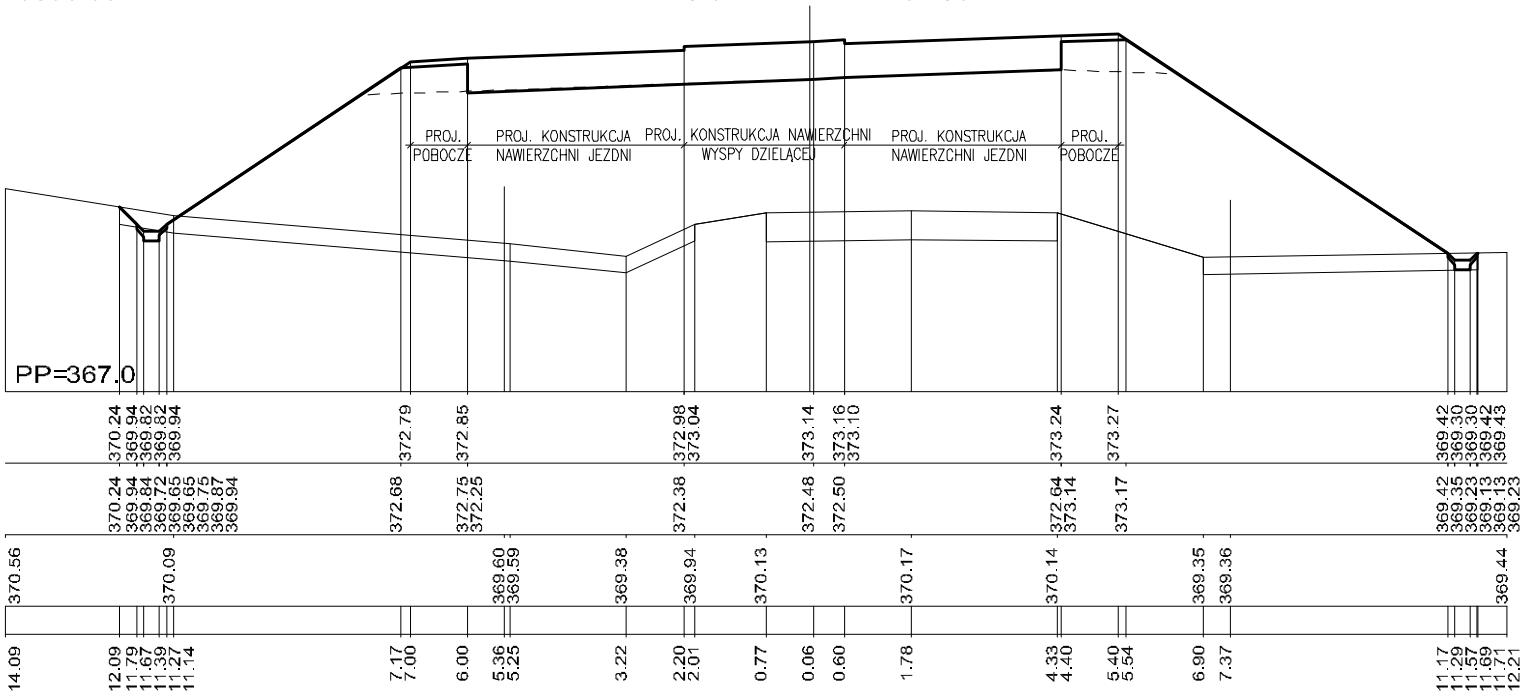
PROJ. POBOCZE
PROJ. KONSTRUKCJA NAWIERZCHNI JEZDNI
PROJ. KONSTRUKCJA NAWIERZCHNI WYSPY DZIELĄCEJ
PROJ. KONSTRUKCJA NAWIERZCHNI JEZDNI
PROJ. POBOCZE
PP=367.0

5102.00 W= 0.41 N= 43.58

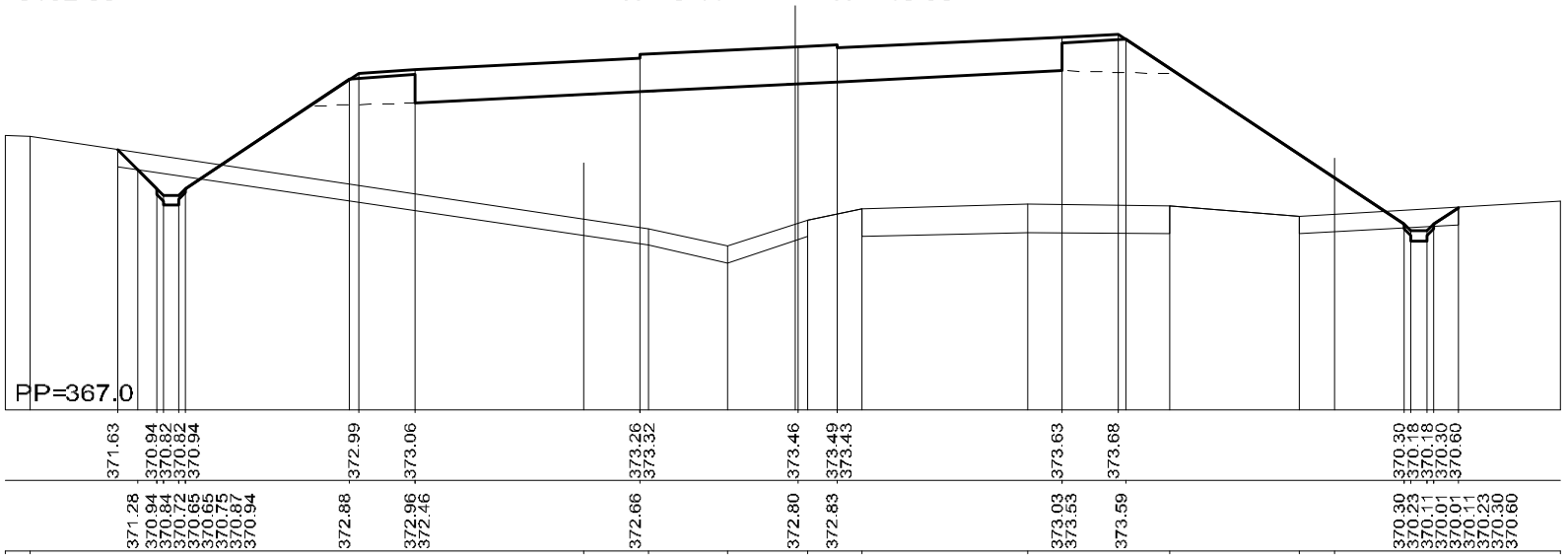

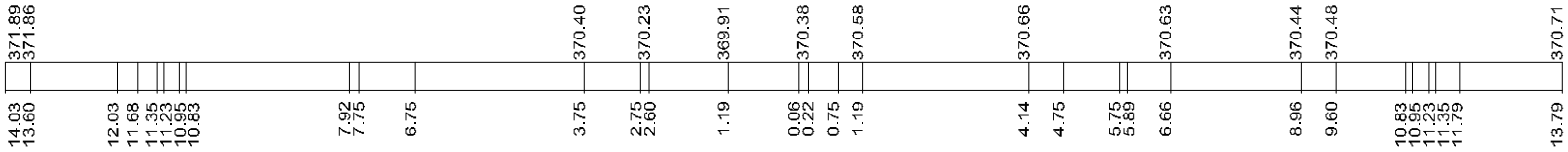
371.89
371.86
370.40
370.23
369.91
370.38
370.58
370.66
370.63
370.44
370.48
370.71
14.03
13.60
12.03
11.68
11.35
11.23
10.95
10.83
7.92
7.75
6.75
3.75
2.75
2.60
1.19
0.06
0.22
0.75
1.19
4.14
4.75
5.75
5.89
6.66
8.96
9.60
10.83
10.95
11.23
11.35
11.79
13.79

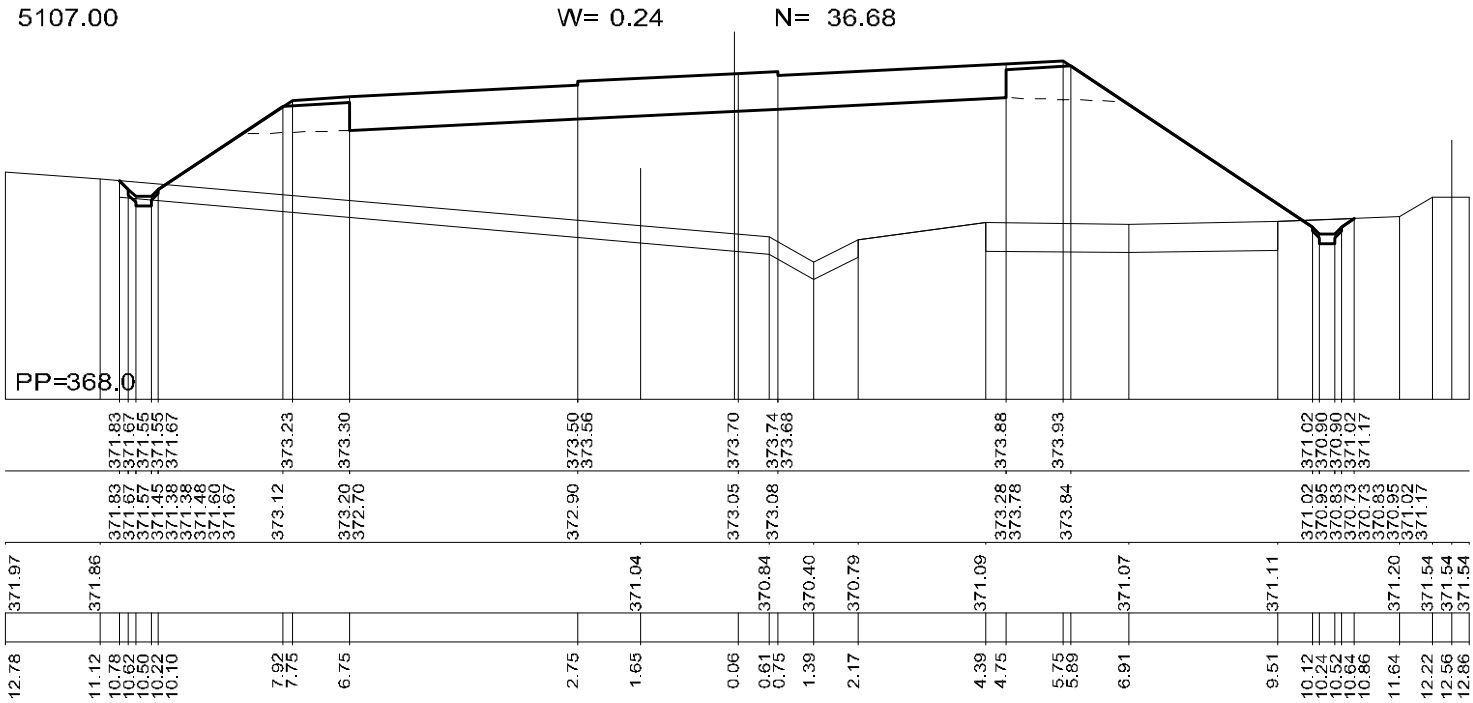
5107.00
W= 0.24
N= 36.68
PP=368.0
371.83
371.67
371.55
371.55
371.67
373.23
373.30
373.50
373.56
373.70
373.74
373.68
373.88
373.93
371.02
370.90
370.90
371.02
371.17
371.83
371.67
371.57
371.45
371.38
371.38
371.48
371.60
371.67
373.12
373.20
372.70
372.90
373.05
373.08
373.28
373.78
373.84
371.02
370.95
370.83
370.73
370.73
370.83
370.95
371.02
371.17
371.97
371.86
371.04
370.84
370.40
370.79
371.09
371.07
371.11
371.20
371.54
371.54
371.54
12.78
11.12
10.78
10.62
10.50
10.22
10.10
7.92
7.75
6.75
2.75
1.65
0.06
0.61
0.75
1.39
2.17
4.39
4.75
5.75
5.89
6.91
9.51
10.12
10.24
10.52
10.64
10.86
11.64
12.22
12.56
12.86

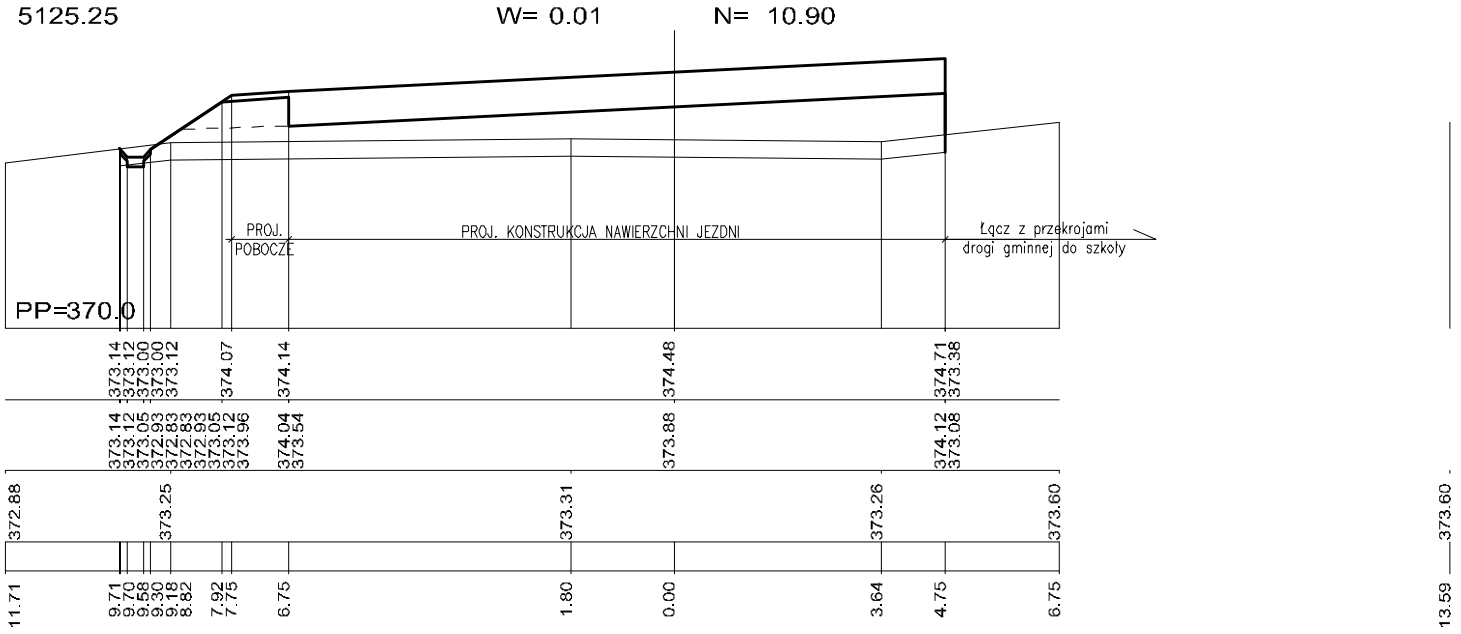
5125.25
W= 0.01
N= 10.90
PROJ. POBOCZE
PROJ. KONSTRUKCJA NAWIERZCHNI JEZDNI
Łącz z przekrojami drogi gminnej do szkoły
PP=370.0
373.14
373.12
373.00
373.00
373.12
374.07
374.14
374.48
374.71
373.38
373.14
373.12
373.05
372.93
372.83
372.83
372.93
373.05
373.12
373.96
374.04
373.54
373.88
374.12
373.08
372.88
373.25
373.31
373.26
373.60
373.60
11.71
9.71
9.70
9.58
9.30
9.18
8.82
7.92
7.75
6.75
1.80
0.00
3.64
4.75
6.75
13.59

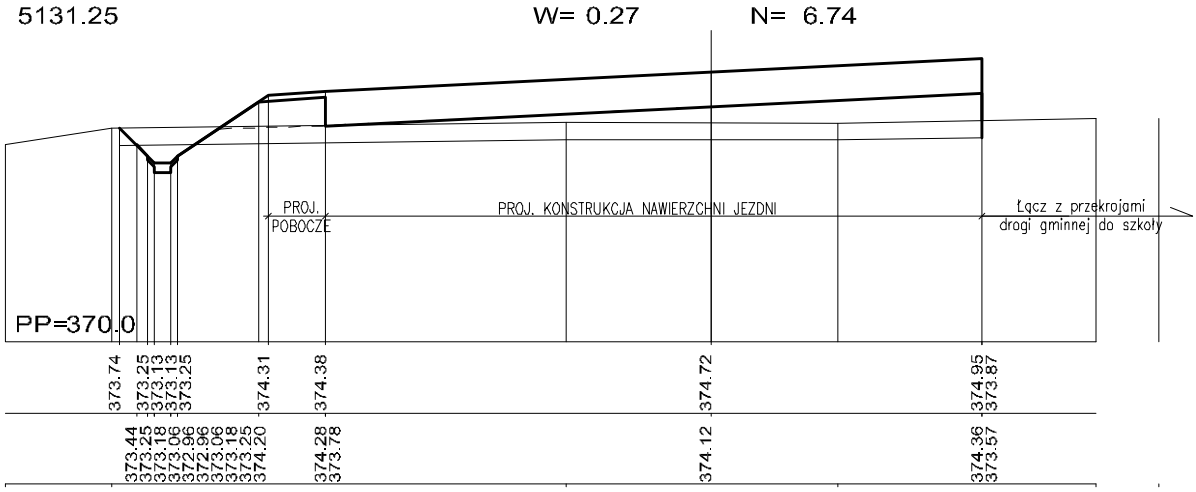
5131.25
W= 0.27
N= 6.74
PROJ. POBOCZE
PROJ. KONSTRUKCJA NAWIERZCHNI JEZDNI
Łącz z przekrojami drogi gminnej do szkoły
PP=370.0
373.74
373.25
373.13
373.13
373.25
374.31
374.38
374.72
374.95
373.87
373.44
373.25
373.18
373.06
372.96
372.96
373.06
373.18
373.25
374.20
374.28
373.78
374.12
374.36
373.57

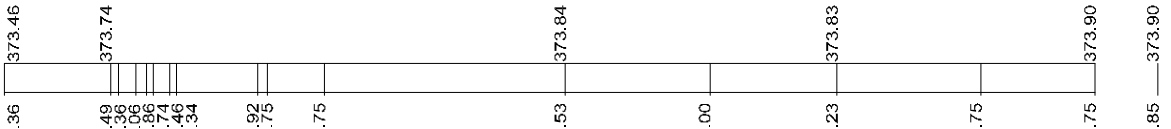
373.46
373.74
373.84
373.83
373.90
373.90
12.36
10.49
10.36
10.06
9.86
9.74
9.46
9.34
7.92
7.75
6.75
2.53
0.00
2.23
4.75
6.75
7.85

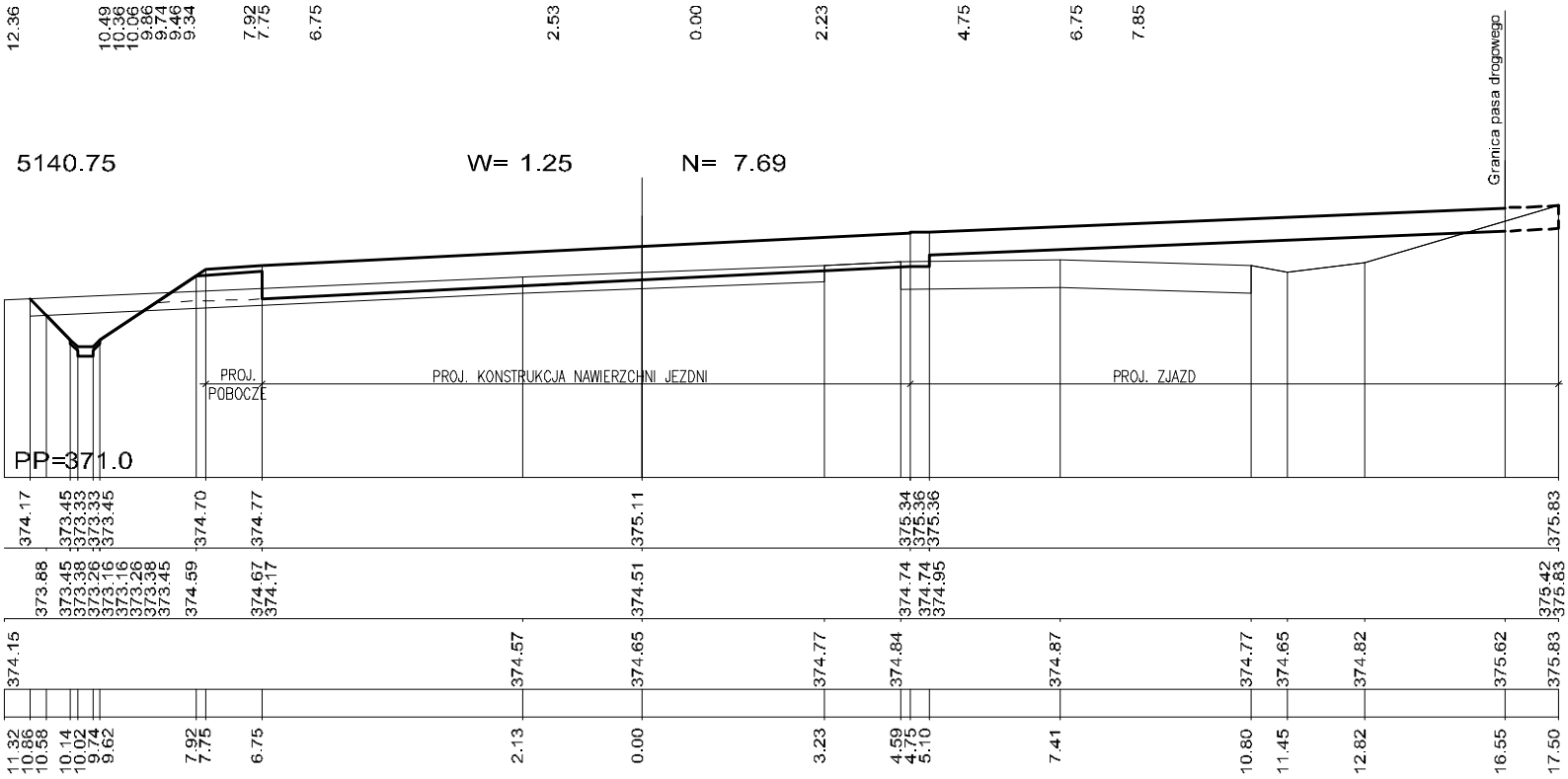
Granica pasa drogowego
5140.75
W= 1.25
N= 7.69
PROJ.
POBOCZE
PROJ. KONSTRUKCJA NAWIERZCHNI JEZDNI
PROJ. ZJAZD
PP=371.0
374.17
373.45
373.33
373.33
373.45
374.70
374.77
375.11
375.34
375.36
375.36
375.83
373.88
373.45
373.38
373.26
373.16
373.16
373.26
373.38
373.45
374.59
374.67
374.17
374.51
374.74
374.74
374.95
375.42
375.83
374.15
374.57
374.65
374.77
374.84
374.87
374.77
374.65
374.82
375.62
375.83
11.32
10.86
10.58
10.14
10.02
9.74
9.62
7.92
7.75
6.75
2.13
0.00
3.23
4.59
4.75
5.10
7.41
10.80
11.45
12.82
16.55
17.50

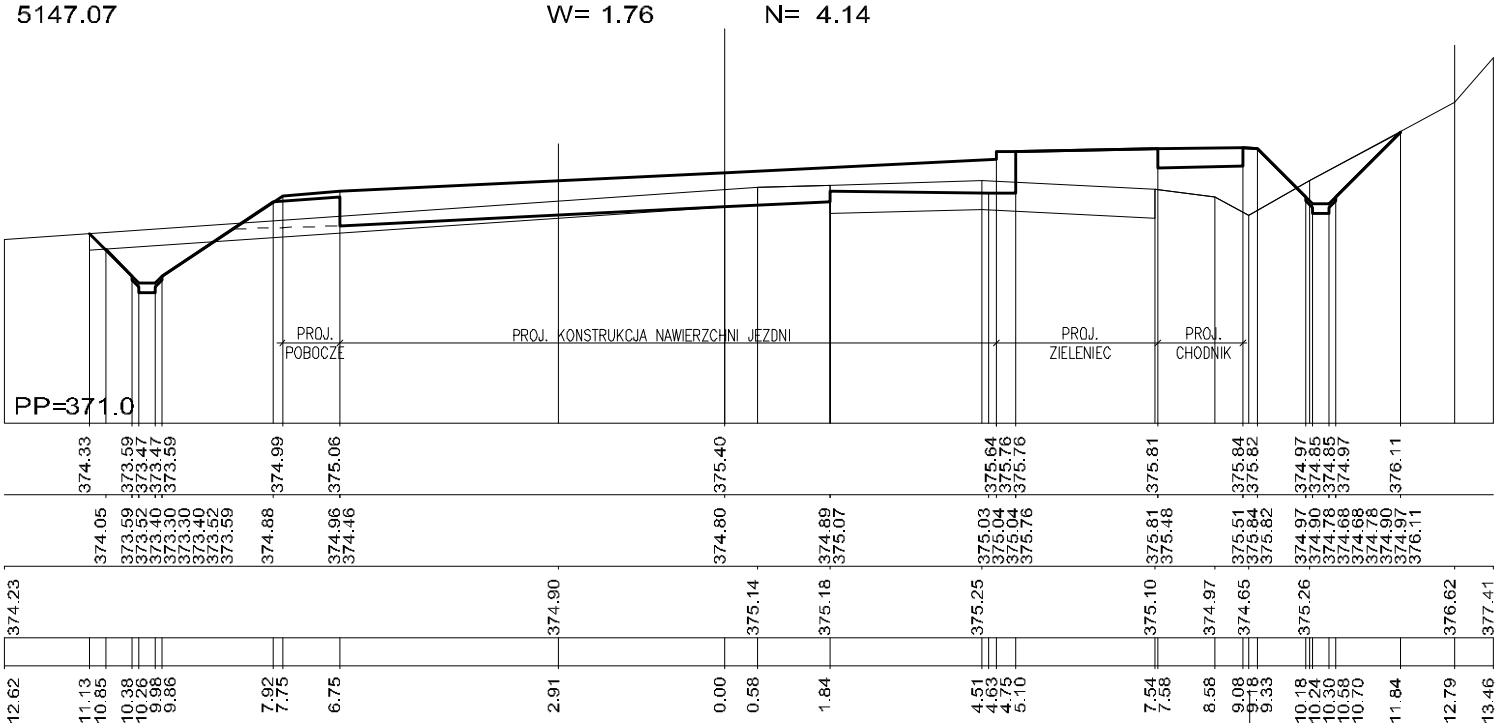
5147.07
W= 1.76
N= 4.14
PROJ.
POBOCZE
PROJ. KONSTRUKCJA NAWIERZCHNI JEZDNI
PROJ.
ZIELENIEC
PROJ.
CHODNIK
PP=371.0
374.33
373.59
373.47
373.47
373.59
374.99
375.06
375.40
375.64
375.76
375.76
375.81
375.84
375.82
374.97
374.85
374.85
374.97
376.11
374.05
373.59
373.52
373.40
373.30
373.30
373.40
373.52
373.59
374.88
374.96
374.46
374.80
374.89
375.07
375.03
375.04
375.04
375.76
375.81
375.48
375.51
375.84
375.82
374.97
374.90
374.78
374.68
374.68
374.78
374.90
374.97
376.11
374.23
374.90
375.14
375.18
375.25
375.10
374.97
374.65
375.26
376.62
377.41
12.62
11.13
10.85
10.38
10.26
9.98
9.86
7.92
7.75
6.75
2.91
0.00
0.58
1.84
4.51
4.63
4.75
5.10
7.54
7.58
8.58
9.08
9.18
9.33
10.18
10.24
10.30
10.58
10.70
11.84
12.79
13.46

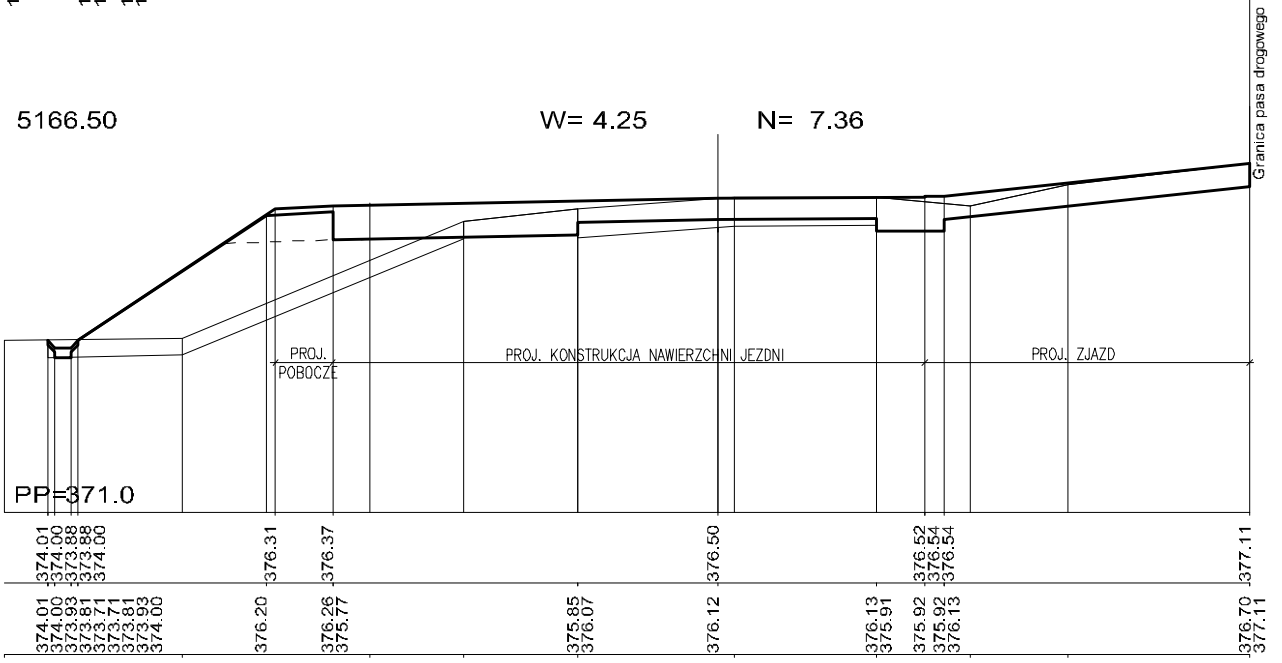
Granica pasa drogowego
5166.50
W= 4.25
N= 7.36
PROJ.
POBOCZE
PROJ. KONSTRUKCJA NAWIERZCHNI JEZDNI
PROJ. ZJAZD
PP=371.0
374.01
374.00
373.88
373.88
374.00
376.31
376.37
376.50
376.52
376.54
376.54
377.11
374.01
374.00
373.93
373.81
373.71
373.71
373.81
373.93
374.00
376.20
376.26
375.77
375.85
376.07
376.12
376.13
375.91
375.92
375.92
376.13
376.70
377.11

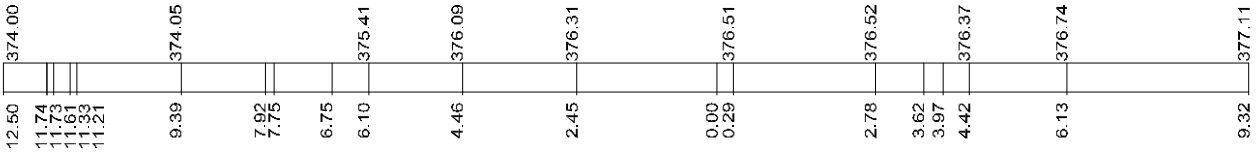
374.00
374.05
375.41
376.09
376.31
376.51
376.52
376.37
376.74
377.11
12.50
11.74
11.73
11.61
11.33
11.21
9.39
7.92
7.75
6.75
6.10
4.46
2.45
0.00
0.29
2.78
3.62
3.97
4.42
6.13
9.32

5177.07 W= 1.66 N= 5.51

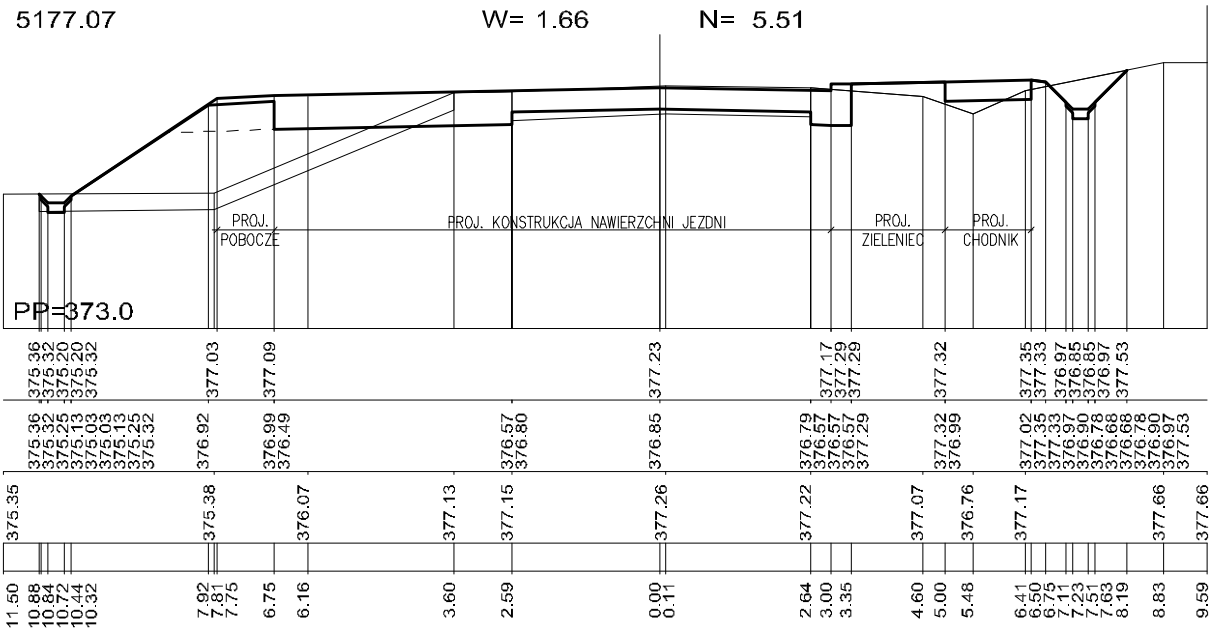
PROJ.
POBOCZE
PROJ. KONSTRUKCJA NAWIERZCHNI JEZDNI
PROJ.
ZIELENIEC
PROJ.
CHODNIK
PP=373.0
375.36
375.32
375.20
375.20
375.32
377.03
377.09
377.23
377.17
377.29
377.29
377.32
377.35
377.33
376.97
376.85
376.85
376.97
377.53
375.36
375.32
375.25
375.13
375.03
375.03
375.13
375.25
375.32
376.92
376.99
376.49
376.57
376.80
376.85
376.79
376.57
376.57
377.29
377.32
376.99
377.02
377.35
377.33
376.97
376.90
376.78
376.68
376.78
376.90
376.97
377.53
375.35
375.38
376.07
377.13
377.15
377.26
377.22
377.07
376.76
377.17
377.66
377.66
11.50
10.88
10.84
10.72
10.44
10.32
7.92
7.81
7.75
6.75
6.16
3.60
2.59
0.00
0.11
2.64
3.00
3.35
4.60
5.00
5.48
6.41
6.50
6.75
7.11
7.23
7.51
7.63
8.19
8.83
9.59

5189.75 W= 2.26 N= 0.45

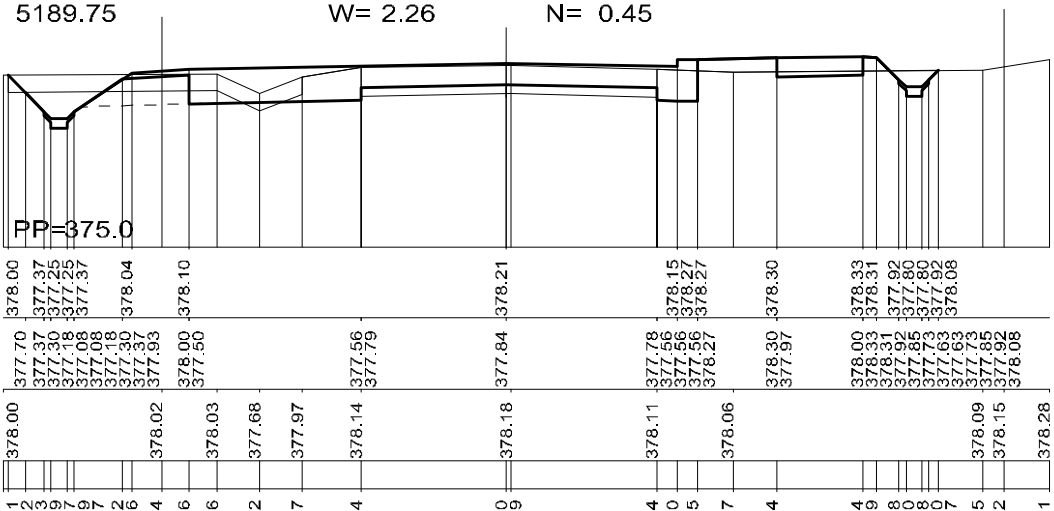
PP=375.0
378.00
377.37
377.25
377.25
377.37
378.04
378.10
378.21
378.15
378.27
378.27
378.30
378.33
378.31
377.92
377.80
377.80
377.92
378.08
377.70
377.37
377.30
377.18
377.08
377.08
377.18
377.30
377.37
377.93
378.00
377.50
377.56
377.79
377.84
377.78
377.56
377.56
378.27
378.30
377.97
378.00
378.33
378.31
377.92
377.85
377.73
377.63
377.63
377.73
377.85
377.92
378.08
378.00
378.02
378.03
377.68
377.97
378.14
378.18
378.11
378.06
378.09
378.15
378.28
8.81
8.72
8.43
8.09
7.97
7.69
7.57
6.72
6.56
6.04
5.56
5.06
4.32
3.57
2.54
0.00
0.09
2.64
3.00
3.35
3.97
4.74
6.24
6.49
6.88
7.00
7.28
7.40
7.57
8.35
8.72
9.51

5206.58 W= 7.73 N= 0.00

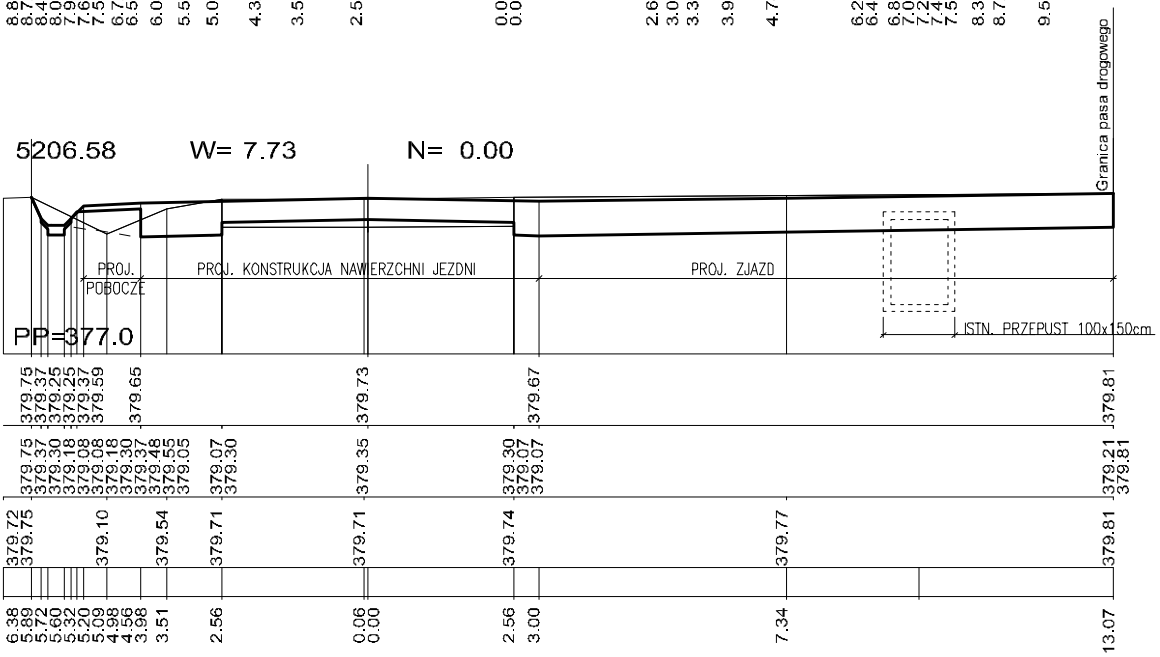
Granica pasa drogowego
PROJ.
POBOCZE
PROJ. KONSTRUKCJA NAWIERZCHNI JEZDNI
PROJ. ZJAZD
ISTN. PRZEPUST 100x150cm
PP=377.0
379.75
379.37
379.25
379.25
379.37
379.59
379.65
379.73
379.67
379.81
379.75
379.37
379.30
379.18
379.08
379.08
379.18
379.30
379.37
379.48
379.55
379.05
379.07
379.30
379.35
379.30
379.07
379.07
379.21
379.81
379.72
379.75
379.10
379.54
379.71
379.71
379.74
379.77
379.81
6.38
5.89
5.72
5.60
5.32
5.20
5.09
4.98
4.56
3.98
3.51
2.56
0.06
0.00
2.56
3.00
7.34
13.07

5222.50 W= 1.07 N= 0.31

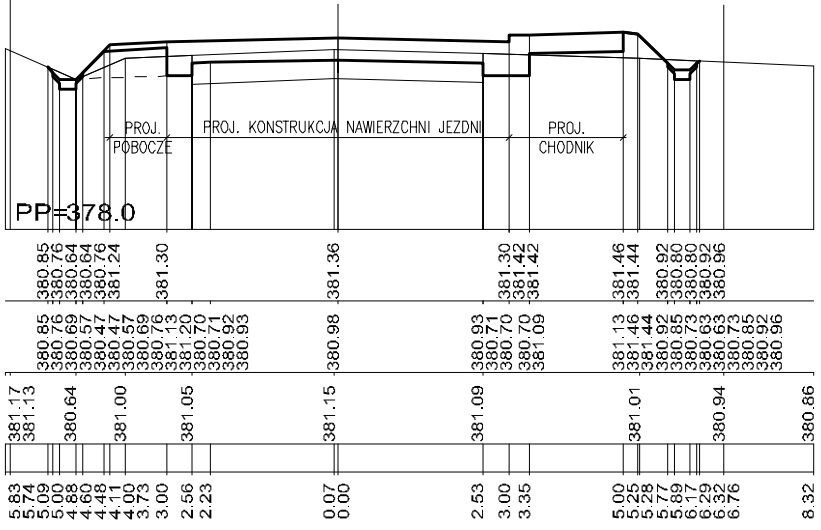
PROJ.
POBOCZE
PROJ. KONSTRUKCJA NAWIERZCHNI JEZDNI
PROJ.
CHODNIK
PP=378.0
380.85 380.76 380.64 380.64 380.76 381.24 381.30 381.36 381.30 381.42 381.42 381.46 381.44 380.92 380.80 380.80 380.92 380.96
380.85 380.76 380.69 380.57 380.47 380.47 380.57 380.69 380.76 381.13 381.20 380.70 380.71 380.92 380.93 380.98 380.93 380.71 380.70 380.70 381.09 381.13 381.46 381.44 380.92 380.85 380.73 380.63 380.63 380.73 380.85 380.92 380.96
381.17 381.13 380.64 381.00 381.05 381.15 381.09 381.01 380.94 380.86
5.83 5.74 5.09 5.00 4.88 4.60 4.48 4.11 4.00 3.73 3.00 2.56 2.23 0.07 0.00 2.53 3.00 3.35 5.00 5.25 5.28 5.77 5.89 6.17 6.29 6.32 6.76 8.32

5232.00 W= 0.91 N= 1.07

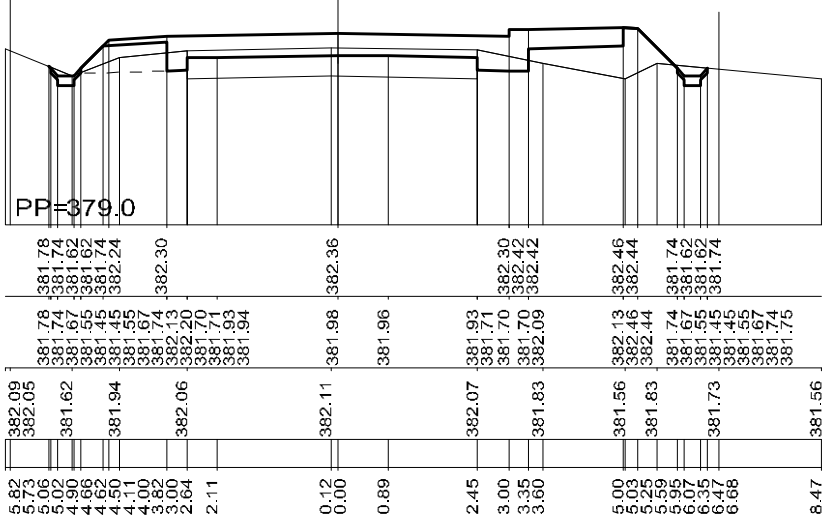
PP=379.0
381.78 381.74 381.62 381.62 381.74 382.24 382.30 382.36 382.30 382.42 382.42 382.46 382.44 381.74 381.62 381.62 381.74
381.78 381.74 381.67 381.55 381.45 381.45 381.55 381.67 381.74 382.13 382.20 381.70 381.71 381.93 381.94 381.98 381.96 381.93 381.71 381.70 382.09 382.13 382.46 382.44 381.74 381.67 381.55 381.45 381.45 381.55 381.67 381.74 381.75
382.09 382.05 381.62 381.94 382.06 382.11 382.07 381.83 381.56 381.83 381.73 381.56
5.82 5.73 5.06 5.02 4.90 4.66 4.62 4.50 4.11 4.00 3.82 3.00 2.64 2.11 0.12 0.00 0.89 2.45 3.00 3.35 3.60 5.00 5.03 5.25 5.59 5.95 6.07 6.35 6.47 6.68 8.47

5241.00 W= 1.38 N= 0.28

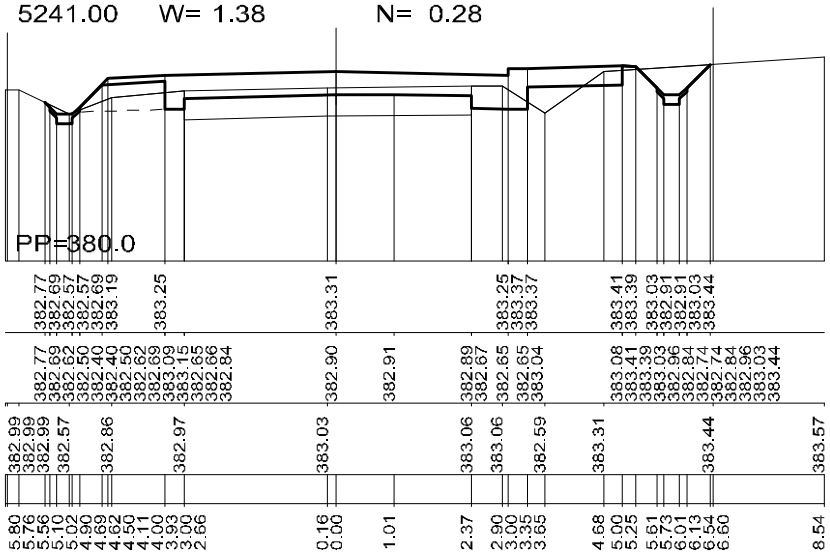
PP=380.0
382.77 382.69 382.57 382.57 382.69 383.19 383.25 383.31 383.25 383.37 383.37 383.41 383.39 383.03 382.91 382.91 383.03 383.44
382.77 382.69 382.62 382.50 382.40 382.40 382.50 382.62 382.69 383.09 383.15 382.65 382.66 382.84 382.90 382.91 382.89 382.67 382.65 382.65 383.04 383.08 383.41 383.39 383.03 382.96 382.84 382.74 382.74 382.84 382.96 383.03 383.44
382.99 382.99 382.99 382.57 382.86 382.97 383.03 383.06 383.06 382.59 383.31 383.44 383.57
5.80 5.76 5.56 5.10 5.02 4.90 4.69 4.62 4.50 4.11 4.00 3.93 3.00 2.66 0.16 0.00 1.01 2.37 2.90 3.00 3.35 3.65 4.68 5.00 5.25 5.61 5.73 6.01 6.13 6.54 6.60 8.54

5245.50 W= 1.78 N= 0.00

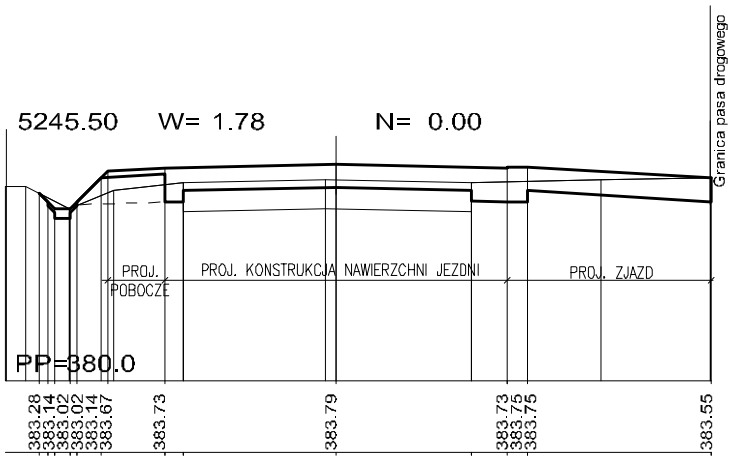
Granica pasa drogowego
PROJ.
POBOCZE
PROJ. KONSTRUKCJA NAWIERZCHNI JEZDNI
PROJ. ZJAZD
PP=380.0
383.28 383.14 383.02 383.02 383.14 383.67 383.73 383.79 383.73 383.75 383.75 383.55

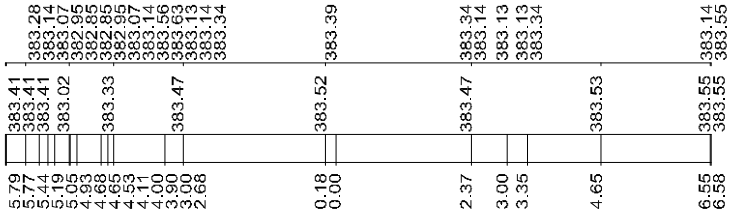
383.28
383.14
383.07
382.95
382.85
382.85
382.95
383.07
383.14
383.56
383.63
383.13
383.14
383.34
383.39
383.34
383.14
383.13
383.13
383.34
383.14
383.55
383.41
383.41
383.41
383.02
383.33
383.47
383.52
383.47
383.53
383.55
383.55
5.79
5.77
5.44
5.19
5.05
4.93
4.68
4.65
4.53
4.11
4.00
3.90
3.00
2.68
0.18
0.00
2.37
3.00
3.35
4.65
6.55
6.58

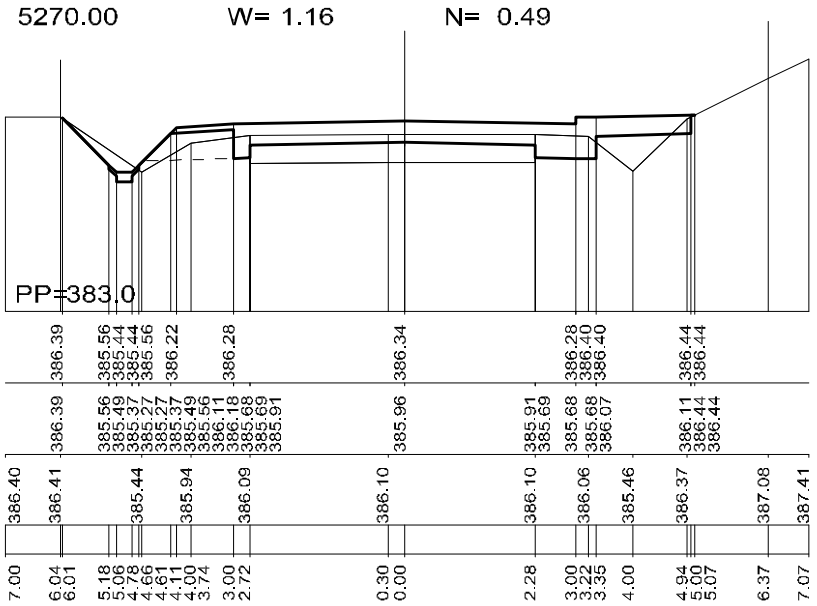
5270.00
W= 1.16
N= 0.49
PP=383.0
386.39
385.56
385.44
385.44
385.56
386.22
386.28
386.34
386.28
386.40
386.40
386.44
386.44
386.39
385.56
385.49
385.37
385.27
385.27
385.37
385.49
385.56
386.11
386.18
385.68
385.69
385.91
385.96
385.91
385.69
385.68
385.68
386.07
386.11
386.44
386.44
386.40
386.41
385.44
385.94
386.09
386.10
386.10
386.06
385.46
386.37
387.08
387.41
7.00
6.04
6.01
5.18
5.06
4.78
4.66
4.61
4.11
4.00
3.74
3.00
2.72
0.30
0.00
2.28
3.00
3.22
3.35
4.00
4.94
5.00
5.07
6.37
7.07

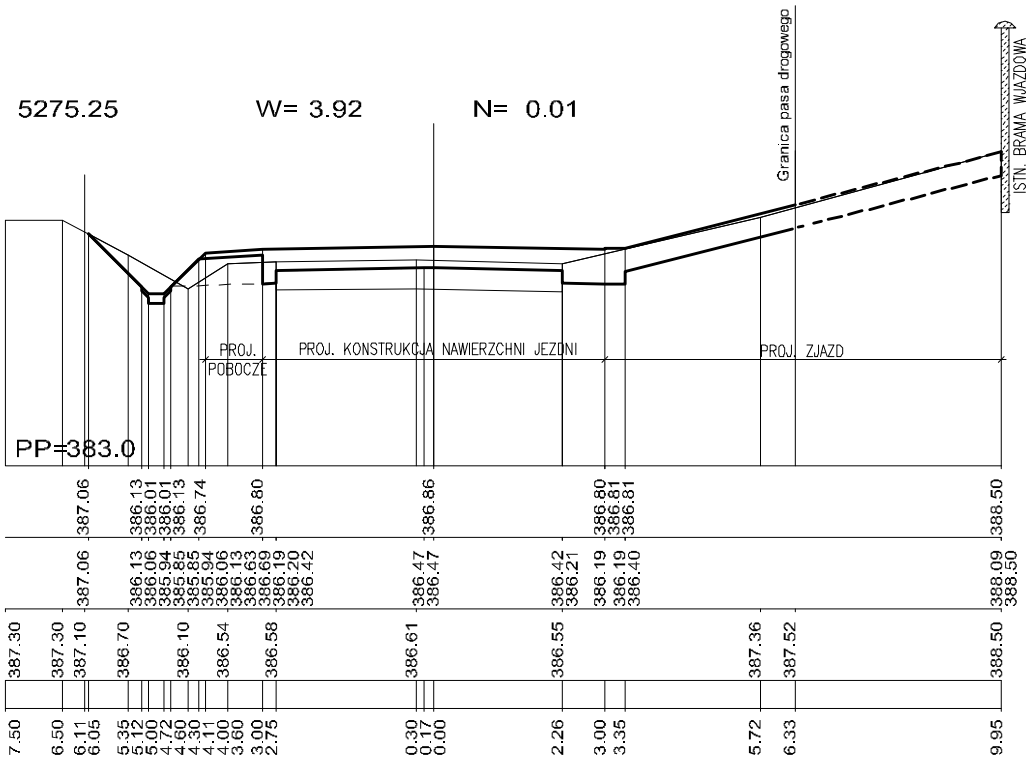
Granica pasa drogowego
ISTN. BRAMA WJAZDOWA
5275.25
W= 3.92
N= 0.01
PROJ.
POBOCZE
PROJ. KONSTRUKCJA NAWIERZCHNI JEZDNI
PROJ. ZJAZD
PP=383.0
387.06
386.13
386.01
386.01
386.13
386.74
386.80
386.86
386.80
386.81
386.81
388.50
387.06
386.13
386.06
385.94
385.85
385.85
385.94
386.06
386.13
386.63
386.69
386.19
386.20
386.42
386.47
386.47
386.42
386.21
386.19
386.19
386.40
388.09
388.50
387.30
387.30
387.10
386.70
386.10
386.54
386.58
386.61
386.55
387.36
387.52
388.50
7.50
6.50
6.11
6.05
5.35
5.12
5.00
4.72
4.60
4.30
4.11
4.00
3.60
3.00
2.75
0.30
0.17
0.00
2.26
3.00
3.35
5.72
6.33
9.95

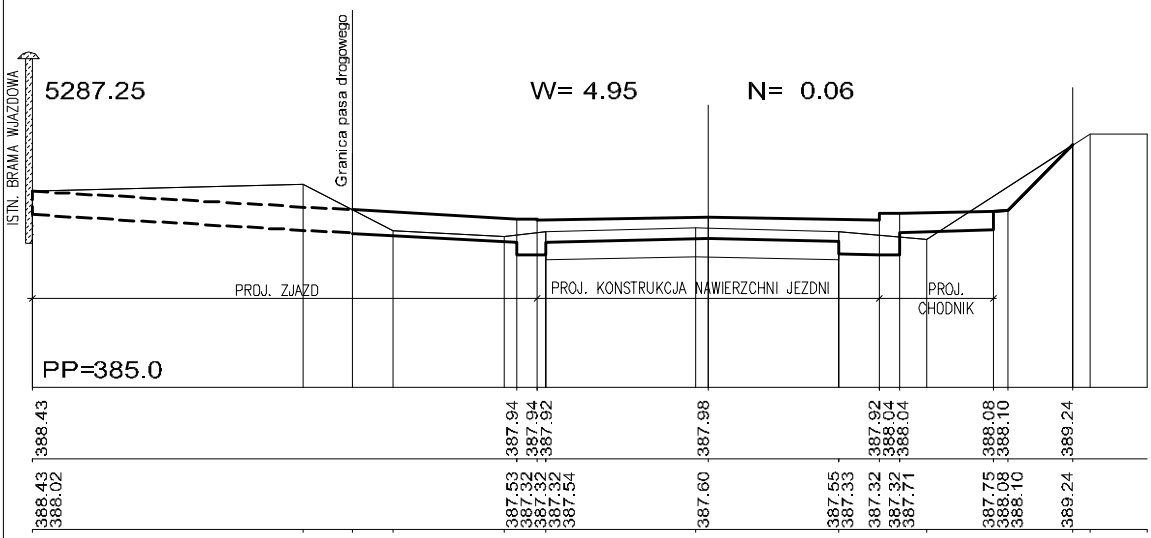
ISTN. BRAMA WJAZDOWA
Granica pasa drogowego
5287.25
W= 4.95
N= 0.06
PROJ. ZJAZD
PROJ. KONSTRUKCJA NAWIERZCHNI JEZDNI
PROJ.
CHODNIK
PP=385.0
388.43
387.94
387.94
387.92
387.98
387.92
388.04
388.04
388.08
388.10
389.24
388.43
388.02
387.53
387.32
387.32
387.32
387.54
387.60
387.55
387.33
387.32
387.32
387.71
387.75
388.08
388.10
389.24

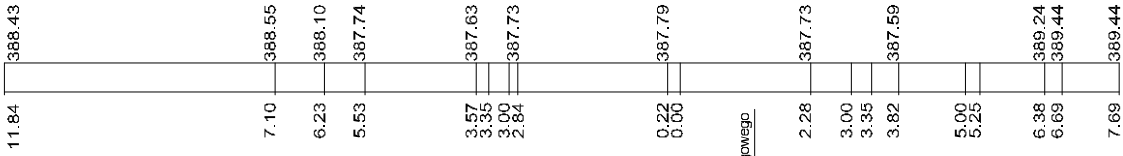
388.43
388.55
388.10
387.74
387.63
387.73
387.79
387.73
387.59
389.24
389.44
389.44
11.84
7.10
6.23
5.53
3.57
3.35
3.00
2.84
0.22
0.00
2.28
3.00
3.35
3.82
5.00
5.25
6.38
6.69
7.69

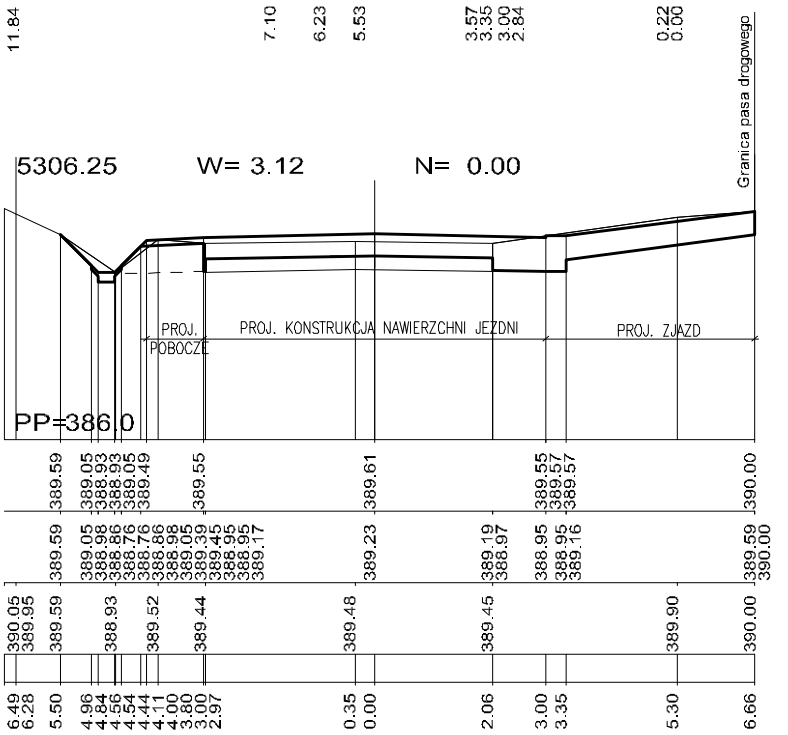
Granica pasa drogowego
5306.25
W= 3.12
N= 0.00
PROJ.
POBOCZE
PROJ. KONSTRUKCJA NAWIERZCHNI JEZDNI
PROJ. ZJAZD
PP=386.0
389.59
389.05
388.93
388.93
389.05
389.49
389.55
389.61
389.55
389.57
389.57
390.00
389.59
389.05
388.98
388.86
388.76
388.76
388.86
388.98
389.05
389.39
389.45
388.95
389.17
389.23
389.19
388.97
388.95
388.95
389.16
389.59
390.00
390.05
389.95
389.59
388.93
389.52
389.44
389.48
389.45
389.90
390.00
6.49
6.28
5.50
4.96
4.84
4.56
4.54
4.44
4.11
4.00
3.80
3.00
2.97
0.35
0.00
2.06
3.00
3.35
5.30
6.66

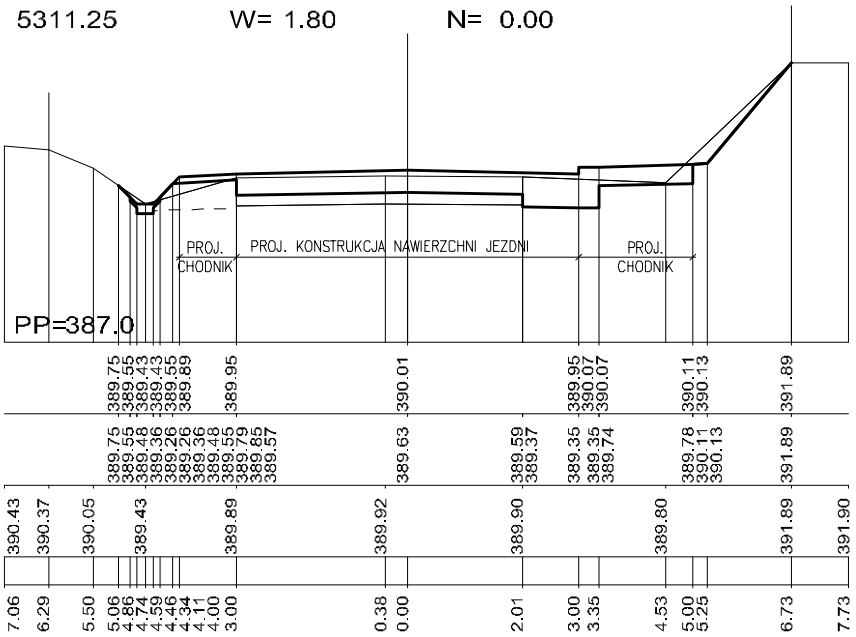
5311.25
W= 1.80
N= 0.00
PROJ.
CHODNIK
PROJ. KONSTRUKCJA NAWIERZCHNI JEZDNI
PROJ.
CHODNIK
PP=387.0
389.75
389.55
389.43
389.43
389.55
389.89
389.95
390.01
389.95
390.07
390.07
390.11
390.13
391.89
389.75
389.55
389.48
389.36
389.26
389.26
389.36
389.48
389.55
389.79
389.85
389.57
389.63
389.59
389.37
389.35
389.35
389.74
389.78
390.11
390.13
391.89
390.43
390.37
390.05
389.43
389.89
389.92
389.90
389.80
391.89
391.90
7.06
6.29
5.50
5.06
4.86
4.74
4.59
4.46
4.34
4.11
4.00
3.00
0.38
0.00
2.01
3.00
3.35
4.53
5.00
5.25
6.73
7.73

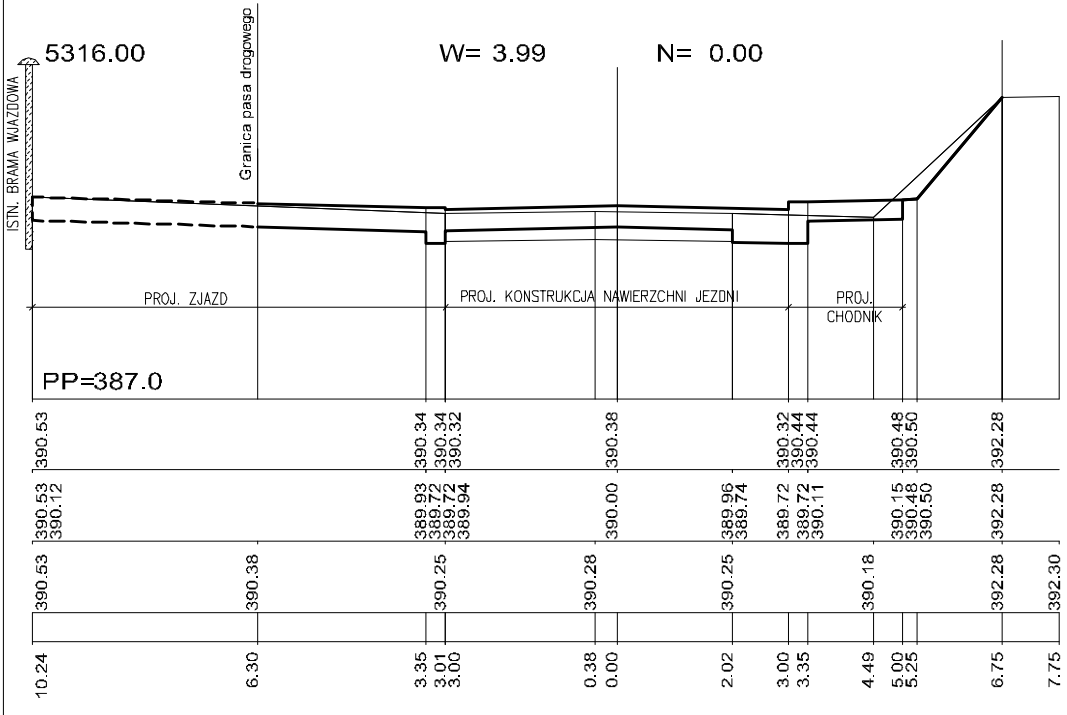
ISTN. BRAMA WJAZDOWA
5316.00
Granica pasa drogowego
W= 3.99
N= 0.00
PROJ. ZJAZD
PROJ. KONSTRUKCJA NAWIERZCHNI JEZDNI
PROJ.
CHODNIK
PP=387.0
390.53
390.34
390.34
390.32
390.38
390.32
390.44
390.44
390.48
390.50
392.28
390.53
390.12
389.93
389.72
389.72
389.94
390.00
389.96
389.74
389.72
389.72
390.11
390.15
390.48
390.50
392.28
390.53
390.38
390.25
390.28
390.25
390.18
392.28
392.30
10.24
6.30
3.35
3.01
3.00
0.38
0.00
2.02
3.00
3.35
4.49
5.00
5.25
6.75
7.75

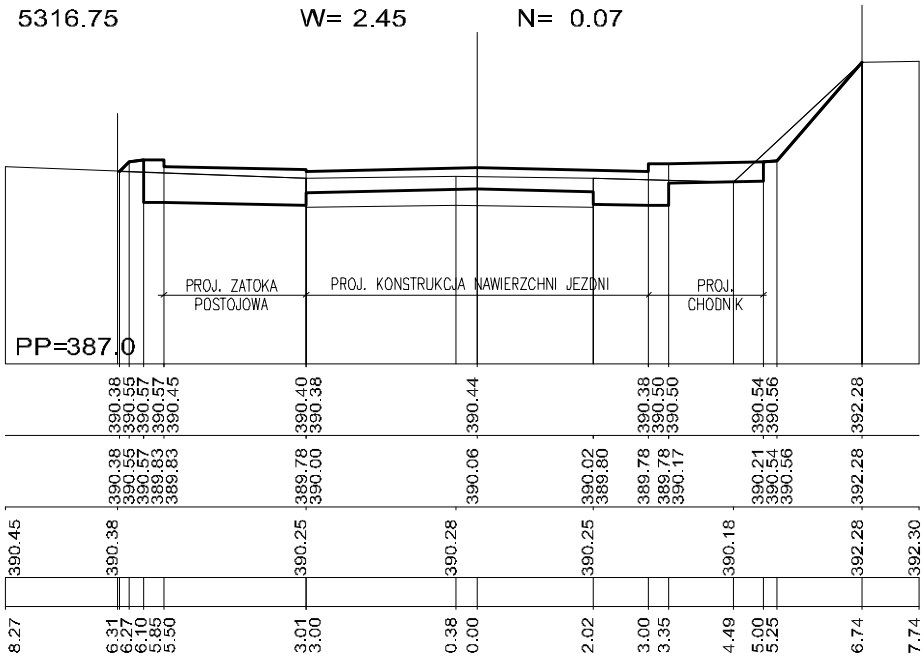
5316.75
W= 2.45
N= 0.07
PROJ. ZATOKA POSTOJOWA
PROJ. KONSTRUKCJA NAWIERZCHNI JEZDNI
PROJ. CHODNIK
PP=387.0
390.38 390.55 390.57 390.57 390.45 390.40 390.38 390.44 390.38 390.50 390.50 390.54 390.56 392.28
390.38 390.55 390.57 389.83 389.83 389.78 390.00 390.06 390.02 389.80 389.78 389.78 390.17 390.21 390.54 390.56 392.28
390.45 390.38 390.25 390.28 390.25 390.18 392.28 392.30
8.27 6.31 6.27 6.10 5.85 5.50 3.01 3.00 0.38 0.00 2.02 3.00 3.35 4.49 5.00 5.25 6.74 7.74

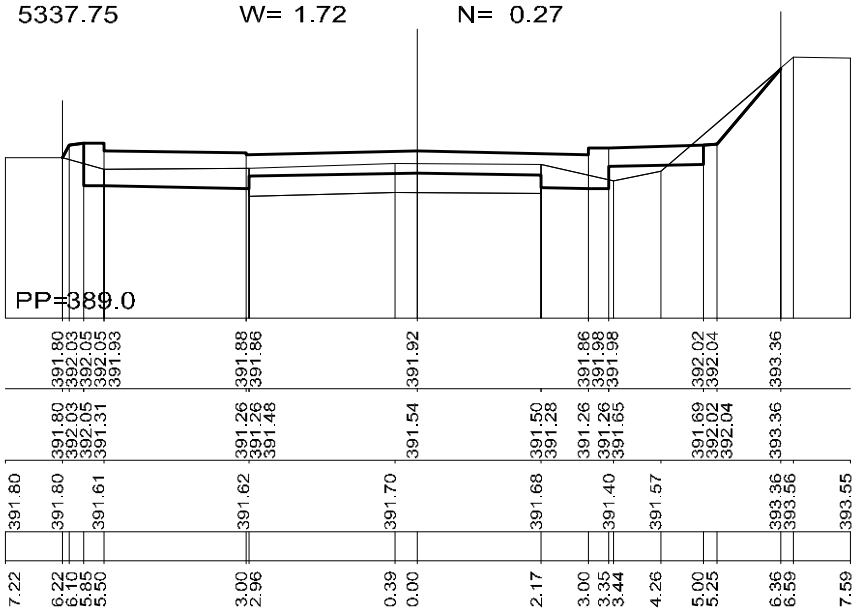
5337.75
W= 1.72
N= 0.27
PP=389.0
391.80 392.03 392.05 392.05 391.93 391.88 391.86 391.92 391.86 391.98 391.98 392.02 392.04 393.36
391.80 392.03 392.05 391.31 391.26 391.26 391.48 391.54 391.50 391.28 391.26 391.26 391.65 391.69 392.02 392.04 393.36
391.80 391.80 391.61 391.62 391.70 391.68 391.40 391.57 393.36 393.56 393.55
7.22 6.22 6.10 5.85 5.50 3.00 2.96 0.39 0.00 2.17 3.00 3.35 3.44 4.26 5.00 5.25 6.36 6.59 7.59

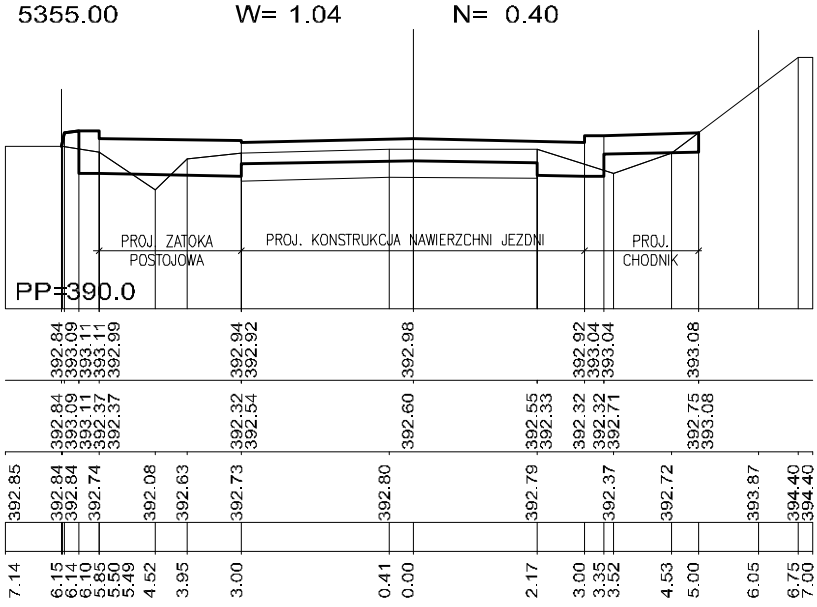
5355.00
W= 1.04
N= 0.40
PROJ ZATOKA POSTOJOWA
PROJ. KONSTRUKCJA NAWIERZCHNI JEZDNI
PROJ. CHODNIK
PP=390.0
392.84 393.09 393.11 393.11 392.99 392.94 392.92 392.98 392.92 393.04 393.04 393.08
392.84 393.09 393.11 392.37 392.37 392.32 392.54 392.60 392.55 392.33 392.32 392.32 392.71 392.75 393.08
392.85 392.84 392.84 392.74 392.08 392.63 392.73 392.80 392.79 392.37 392.72 393.87 394.40 394.40
7.14 6.15 6.14 6.10 5.85 5.50 5.49 4.52 3.95 3.00 0.41 0.00 2.17 3.00 3.35 3.52 4.53 5.00 6.05 6.75 7.00

Biuro Projektowo - Wykonawcze

"DROGI I ULICE" Zenon Kubicki

IMIĘ I NAZWISKO		Nr upraw.	PODPIS	DATA	OBIEKT: Przebudowa drogi powiatowej nr 0307T w m. Zalczianka	SKALA 1:100
Projekt.	mgr inż. Z. Kubicki	144/91		06.17		
Oprac.	mgr inż. G. Stawski			06.17		
	mgr inż. D. Kotulski			06.17	STADIUM: **PW**	
					BRANŻA: Drogowa	
					PRZEDMIOT RYSUNKU:	NR RYS.
Sprawdz.	mgr inż. A. Białogońska	SWK/0085/ POOD/04		06.17	PRZEKROJE POPRZECZNE - dotyczy drogi powiatowej nr 0307T	**4**
Kier.Prac.	mgr inż. Z. Kubicki	144/91		06.17		Ark. nr 1